



## Общие сведения

### Муниципальное автономное дошкольное образовательное учреждение «Центр развития ребенка – детский сад д. Кисловка» Томского района

(Полное наименование образовательного учреждения)

Юридический адрес:

634508, Томская область, Томский район, д. Кисловка, ул. Мира, 4а

Фактический адрес:

634508, Томская область, Томский район, д. Кисловка, ул. Мира, 4а

Руководители образовательного учреждения:

Заведующий (руководитель) Пупышева Галина Ивановна т. 953-160

(фамилия, имя, отчество)

(телефон)

Старший

Воспитатель

Иглакова Валентина Юрьевна

т. 953-160

(фамилия, имя, отчество)

(телефон)

Заместитель директора

по воспитательной работе

(фамилия, имя, отчество)

(телефон)

Ответственные работники

муниципального органа

образования

старший воспитатель

Иглакова Валентина Юрьевна

953-160

(должность)

(фамилия, имя, отчество)

(телефон)

Ответственные от

Госавтоинспекции

Инспектор по пропаганде БДД

Стойлов Владислав Сергеевич 795-305

(должность)

(фамилия, имя, отчество)

Ответственные работники

за мероприятия по профилактике

детского травматизма

зам. зав. по АХЧ

Торопова Елена Дмитриевна

953-160

(должность)

(фамилия, имя, отчество)

(телефон)

Руководитель или ответственный

работник дорожно-эксплуатационной

организации, осуществляющей

содержание улично-дорожной

сети (УДС)\*

Начальник ТФ ГИП ТО «Областное ДРСУ»

Мамонкин Алексей Николаевич

943-541

(должность)

(фамилия, имя, отчество)

(телефон)

Руководитель или ответственный

работник дорожно-эксплуатационной

организации, осуществляющей

содержание технических средств

организации дорожного

движения (ТСОДД)\*

Начальник ТФ ГИП ТО «Областное ДРСУ»

Мамонкин Алексей Николаевич

943-541

(должность)

(фамилия, имя, отчество)

(телефон)

диспетчер

904-390

\* Дорожно-эксплуатационные организации, осуществляющие содержание УДС и ТСОДД, несут ответственность в соответствии с законодательством Российской Федерации (Федеральный закон «О безопасности дорожного движения» от 10 декабря 1995 г. № 196-ФЗ, Кодекс Российской Федерации об административных правонарушениях, Гражданский кодекс Российской Федерации).

Количество учащихся 355

Наличие уголка по БДД первый этаж основного здания  
(если имеется, указать место расположения)

Наличие класса по БДД нет  
(если имеется, указать место расположения)

Наличие (автогородка) площадки по БДД на участке детского сада

Наличие автобуса в образовательном учреждении нет  
(при наличии автобуса)

Владелец автобуса \_\_\_\_\_  
(образовательное учреждение, муниципальное образование и др.)

Время занятий в образовательном учреждении: *с 7.00 до 19.00*

1-ая смена: \_\_\_\_\_ – \_\_\_\_\_ (период)

2-ая смена: \_\_\_\_\_ – \_\_\_\_\_ (период)

внеклассные занятия: \_\_\_\_\_ – \_\_\_\_\_ (период)

Телефоны оперативных служб:

01, 010

02, 020

03, 030

## Содержание

### I. План-схемы образовательного учреждения.

1. Район расположения образовательного учреждения, пути движения транспортных средств и детей (обучающихся, воспитанников).
2. Организация дорожного движения в непосредственной близости от образовательного учреждения с размещением соответствующих технических средств организации дорожного движения, маршруты движения детей и расположение парковочных мест.
3. Пути движения транспортных средств к местам разгрузки/погрузки и рекомендуемые безопасные пути передвижения детей по территории образовательного учреждения.

### II. Информация об обеспечении безопасности перевозок детей специальным транспортным средством (автобусом).

1. Общие сведения.
2. Маршрут движения автобуса до образовательного учреждения.

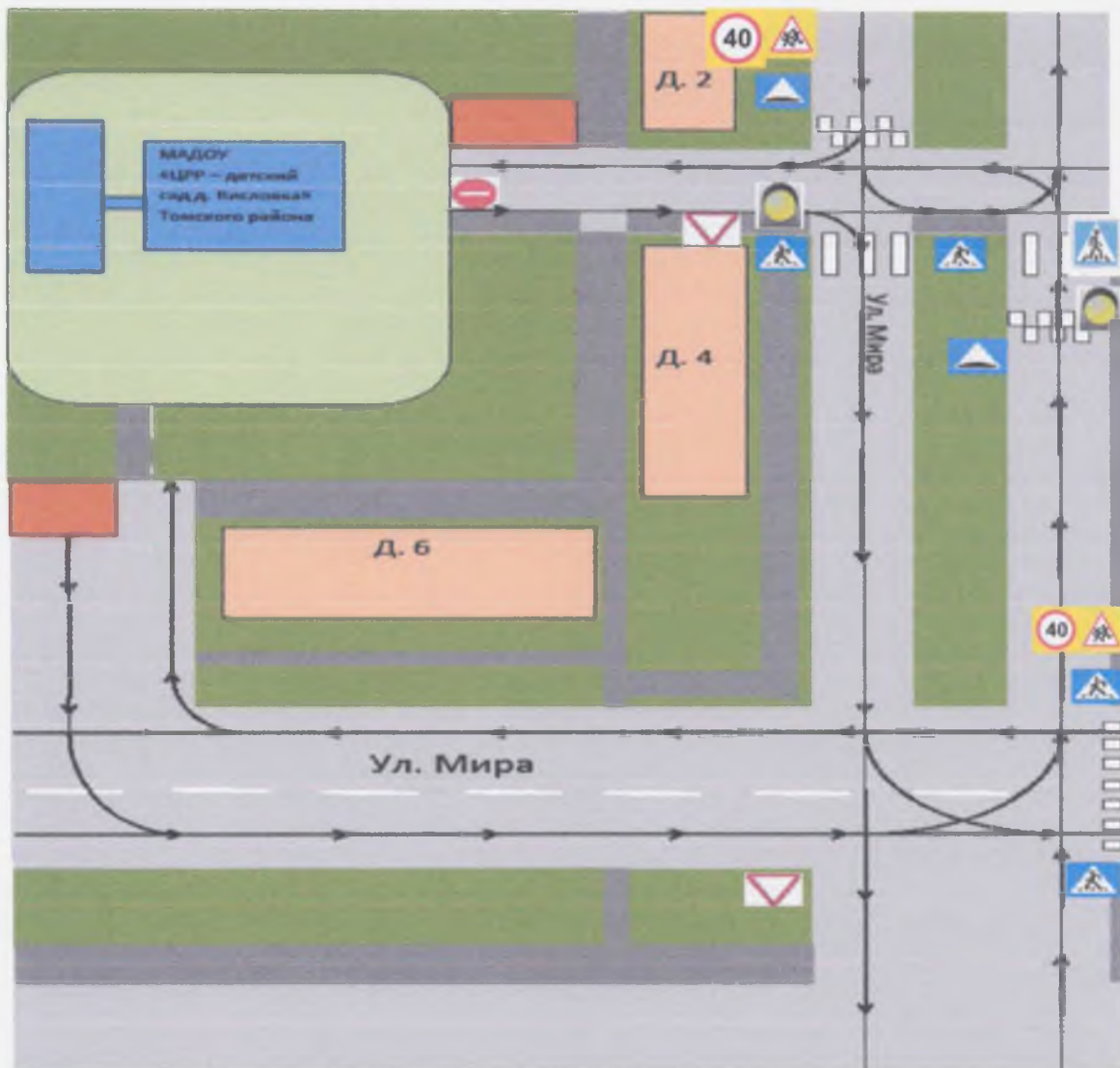
### III. Приложения








План-схема пути движения транспортных средств и детей (обучающихся, воспитанников) при проведении дорожных ремонтно-строительных работ вблизи образовательного учреждения

Ссылка: <http://detsad-kislovka.ucoz.ru/>

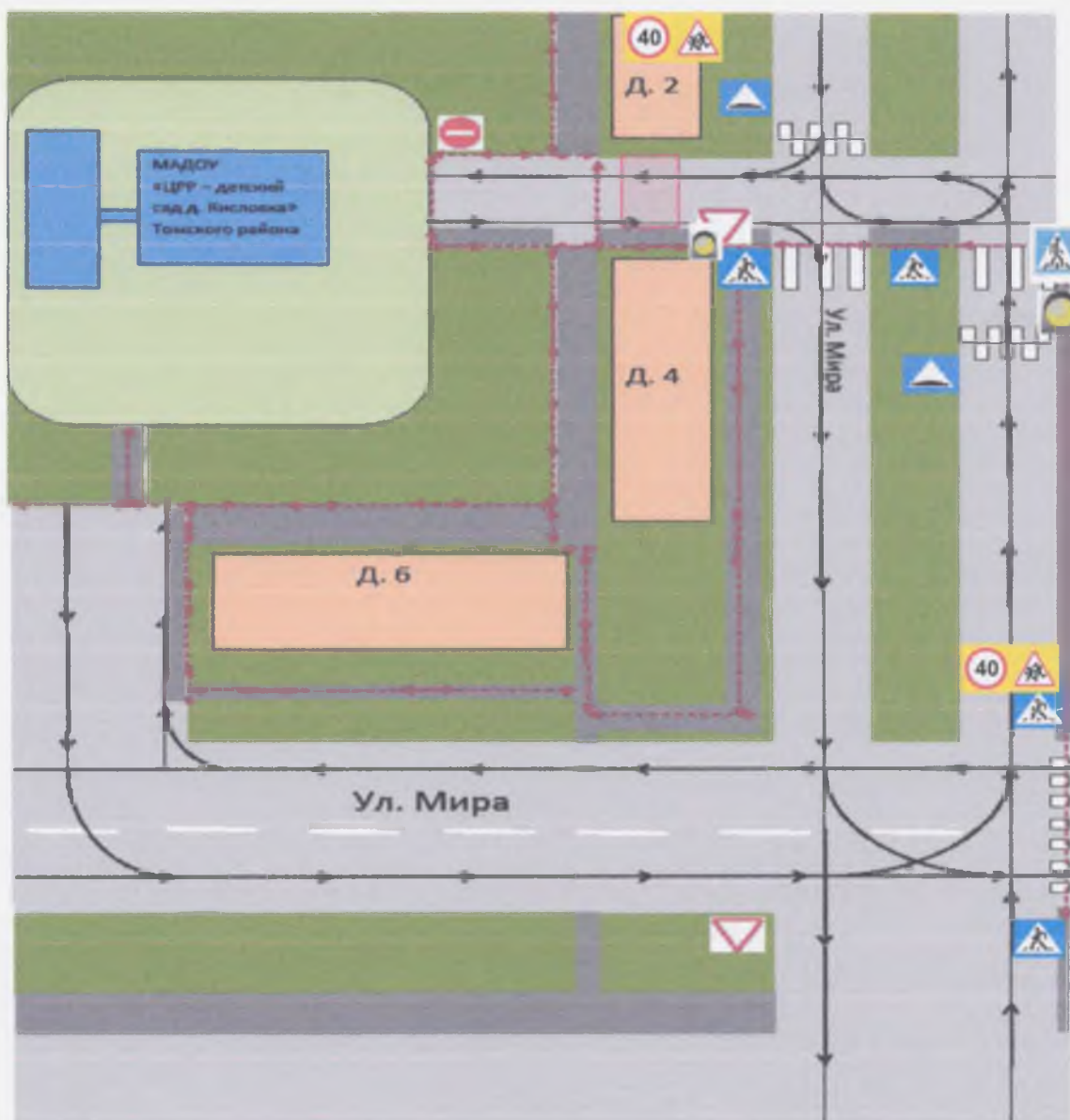
# I. План-схемы образовательного учреждения









## 1. Район расположения образовательного учреждения, пути движения транспортных средств и детей (обучающихся, воспитанников)



	Жилая застройка		Движение транспорта
	Образовательное учреждение		Парковочные места
	Проезжая часть		Наземный пешеходный переход
	Тротуар		

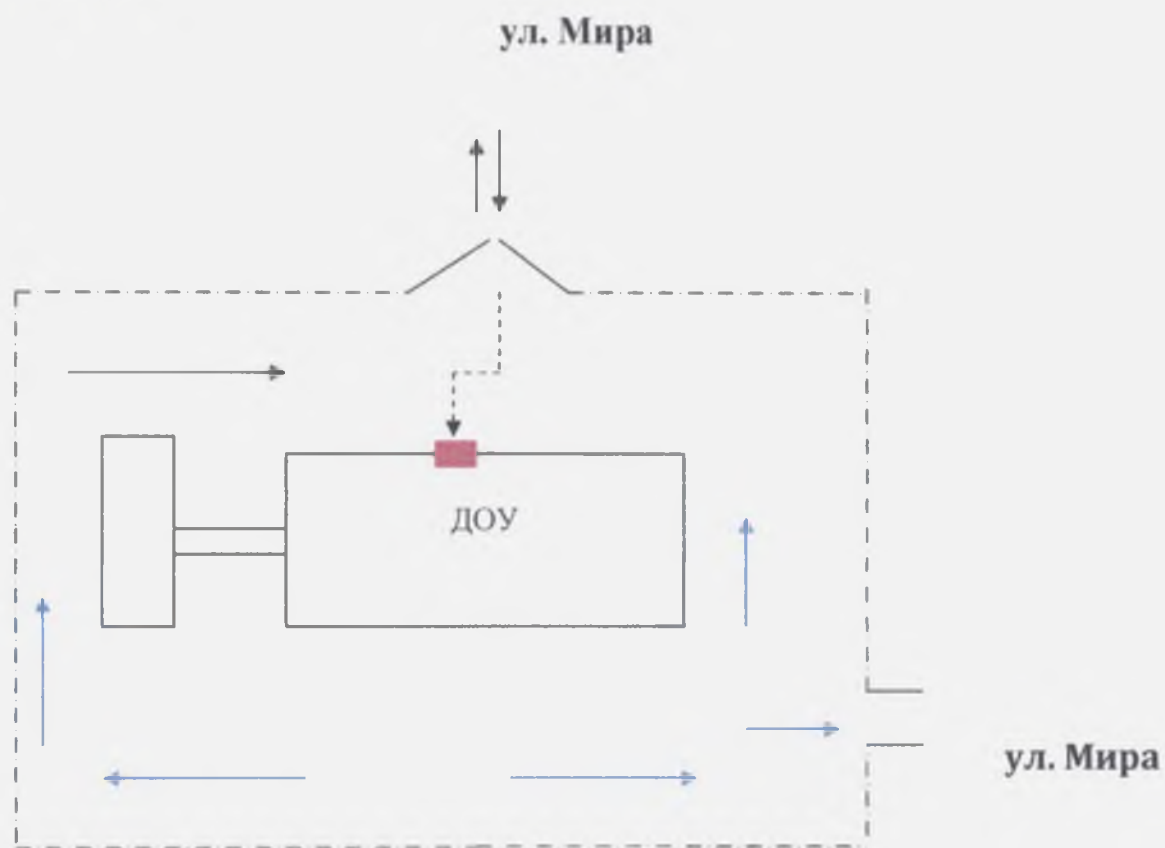
2. Схема организации дорожного движения в непосредственной близости от образовательного учреждения с размещением соответствующих технических средств организации дорожного движения, маршрутов движения детей и расположения парковочных мест





	Жилая застройка		Движение транспорта
	Образовательное учреждение		Движение детей в (из) ОУ
	Проезжая часть		Опасные участки
	Тротуар		Наземный пешеходный переход


### 3. Пути движения транспортных средств к местам разгрузки/погрузки и рекомендуемые безопасные пути передвижения детей по территории образовательного учреждения

Образец схемы




 - место разгрузки, погрузки.

 - движение грузовых транспортных средств по территории ОУ.

 - въезд, выезд грузовых транспортных средств



 - движение детей на территории ОУ.